



Spolufinancováno
Evropskou unií



Jihočeský kraj

Příloha dokumentu č.1

SOCIODEMOGRAFICKÁ ANALÝZA SO ORP VIMPERK

Plánování sociálních služeb v Jihočeském kraji IV.

Registrační číslo projektu: CZ.03.02.02/00/22_006/0000564

Obsah

ZÁKLADNÍ SOCIODEMOGRAFICKÉ ÚDAJE ORP Vimperk.....	3
Základní charakteristika správních obvodů SO ORP Jihočeského kraje.....	5
Tabulka 1 Základní charakteristika správních obvodů ORP v Jihočeském kraji k 31. 12. 2022	5
Základní charakteristika obcí ORP	6
Tabulka 2 Základní charakteristika obcí v ORP Vimperk k 31. 12. 2021	6
Počet obyvatel, věková struktura obyvatelstva, průměrná věk podíl nezaměstnaných osob	7
Tabulka 3 Počet obyvatel, věková struktura obyvatelstva, průměrná věk podíl nezaměstnaných osob k 31. 12. 2021	7
Grafické znázornění vývoje počtu obyvatel a věkové struktury	8
Graf č. 1 Růst a pokles obyvatel mezi lety 2008–2022	8
Graf č. 2 Srovnání počtu narozených mezi lety 2008–2022	9
Graf č. 3 Průměrný věk žen.....	10
Graf č. 4 Průměrný věk mužů.....	10
DOPRAVA	11
Silniční doprava.....	11
Železniční doprava	11
Vzdálenost obcí ORP Vimperk od krajského města České Budějovice a od města Vimperk.....	11
Tabulka 4 Vzdálenost obcí ORP Vimperk od krajského města České Budějovice a od města Vimperk	11
OBČANSKÁ VYBAVENOST	12
Tabulka 5 Občanská vybavenost ORP Vimperk k 31. 12. 2021	12
POSKYTOVATELÉ SOCIÁLNÍCH SLUŽEB	13
Tabulka 6 Přehled poskytovatelů sociálních služeb v ORP Vimperk se sídlem na území ORP Vimperk k 31. 12. 2023	13
PODNIKATELSKÉ SUBJEKTY	13
Tabulka 7 Podnikatelské subjekty ORP Vimperk k 31. 12. 2021	13
NEZAMĚŠTNANOST.....	14
Tabulka č. 8 Evidování uchazeči o zaměstnání	14
Graf č. 5 Počet nezaměstnaných mezi lety 2001–2022	15
ŠKOLSTVÍ.....	15
Tabulka 9 Seznam škol v ORP Vimperk k 31. 12. 2023	15
Letecký snímek města Vimperk	16

ZÁKLADNÍ SOCIODEMOGRAFICKÉ ÚDAJE ORP Vimperk

Obce s rozšířenou působností (ORP) vykonávají státní správu v přenesené působnosti. Jsou obcemi s nejširším rozsahem výkonu státní správy v přenesené působnosti. Obce s rozšířenou působností vznikly 1. 1. 2003 v rámci reformy územní veřejné správy. Obce s rozšířenou působností vykonávají následující agendy, které lidé nejčastěji využívají:

- evidence obyvatel,
- vydávání cestovních a osobních dokladů, řidičských průkazů, technických průkazů,
- evidence motorových vozidel,
- živnostenské oprávnění,
- sociálně-právní ochrana dětí,
- péče o staré a zdravotně postižené,
- vodoprávní řízení, odpadové hospodářství a ochrana životního prostředí,
- státní správa lesů, myslivosti a rybářství,
- doprava a silniční hospodářství (silniční správní úřad, stanovení místní úpravy provozu dopravním značením atd.)

Území zahrnuté do projektu KPSS zahrnuje celé území správního obvodu obce s rozšířenou působností Vimperk (dále jen SO ORP Vimperk).

Svou rozlohou 53 540 ha (z toho 15 810 ha připadá na zemědělskou půdu (4 121 ha orná půda, 11 331 ha trvalé travní porosty) a 37 680 ha nezemědělskou půdu (32 272 ha lesní porosty, 302 ha vodní plochy) je ORP Vimperk devátým největším ORP v Jihočeském kraji. Území zahrnuje 21 obcí (z toho 1 se statusem města a 1 se statusem městyse) v nichž žije 17 471 obyvatel (k 31.12.2021). Z toho největší počet obyvatel žije ve městech Vimperk (7 347) a Zdíkov (1790). Nejmenší počet obyvatel mají obce Vrbice (65) a Nicov (90). Sousedí s SO ORP Prachatice, Strakonice (Jihočeský kraj) a SO ORP Sušice (Západočeský kraj). Na jihozápadě sousedí SO ORP Vimperk s Německem. Rozloha SO ORP Vimperk představuje 5,3 % rozlohy kraje.

Převážnou část SO ORP Vimperk vytváří Horská pásma Šumavy, která tvoří rozvodí mezi Severním a Černým mořem. Pramení zde řeka Teplá Vltava, která protéká jihovýchodním směrem. Směrem k severu se území svažuje podél řeky Volyňky. Větší část území je součástí Národního parku, popřípadě Chráněné krajinné oblasti Šumava. K nejstarším rezervacím patří Boubínský prales. Z kulturních památek je nevýznamnější Vimperský zámek. Velkou zajímavostí je též nejvýše položená železniční stanice v České republice Kubova Huť (960 m.n.m.). Dále je významné středisko zimních sportů Zadov – Churáňov (SKI Areál Zadov), (areál je využíván i v letní sezoně).

Povrch je značně členitý, převážná část území leží v horské a podhorské oblasti, po celé Jihozápadní straně se táhne Pohoří Šumavy. Nejvyšší bod ORP Vimperk představuje vrch hory Boubín (1362 m.n.n.), pod kterým se rozléhá národní přírodní památka s pralesem, jehož stáří se odhaduje na 12000let.

SO ORP VIMPERK

k 1. 1. 2023

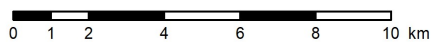


Správní obvod obce s pověřeným obecním úřadem

▭ Vimperk

▬ obec

▬ katastrální území



Základní charakteristika správních obvodů SO ORP Jihočeského kraje

Tabulka 1 Základní charakteristika správních obvodů ORP v Jihočeském kraji k 31. 12. 2022

Název Obce	Počet					Výměra v ha
	Obcí	Částí obcí	Katastrů	Obyvatel	jednotek v RES	
Kraj celkem	624	1 989	1 626	652 303	169 260	1 005 799
V tom SO ORP						
Blatná	26	66	55	13 685	3 023	27 858
České Budějovice	79	184	146	166 778	48 429	92 375
Český Krumlov	32	144	117	41 867	11 546	112 903
Jindřichův Hradec	58	148	143	46 910	11 778	93 371
Kaplice	15	77	63	20 171	4 390	48 466
Milevsko	26	104	77	18 188	4 713	38 508
Písek	49	157	117	54 337	13 342	74 178
Prachatice	44	163	134	33 973	8 606	84 135
Soběslav	31	60	55	22 423	5 122	32 395
Strakonice	69	153	148	45 297	10 812	57 418
Tábor	79	290	198	81 475	21 287	100 241
Trhové Sviny	16	90	68	19 580	4 815	45 234
Třeboň	25	46	43	24 984	6 357	53 832
Týn nad Vltavou	14	59	47	14 068	3 379	26 240
Vimperk	21	109	94	17 471	4 703	53 540
Vodňany	17	44	36	12 589	3 042	17 923
Dačice	23	95	85	18 507	3 916	47 181

Zdroj: ČSU

Údaje v tabulce dokladují postavení SO ORP Vimperk s ostatními ORP v Jihočeském kraji. Data za ORP Vimperk jsou zvýrazněna tučně.

ORP Vimperk je dle počtu obcí 13 „největší“ ORP v kraji. Dále dle počtu obyvatel se řadí na čtrnáctou pozici a dle výměry v ha je devátým největším územím v této oblasti.

Základní charakteristika obcí ORP

Tabulka 2 Základní charakteristika obcí v ORP Vimperk k 31. 12. 2021

Název obce	Nadmořská výška m. n. m	První písemná zmínka	Počet částí obce	Počet ZSJ	Počet Katastrů	Výměra celkem v HA	Zemědělská půda v HA	Z toho		Nezemědělská půda v HA	Z toho	
								Orná	Trvalý travní porost		Lesní porost	Vodní plochy
Jihočeský kraj celkem	x	x	1 990	x	x	1 005 800	418 560	248 290	170 270	x	379 319	x
SO ORP Vimperk celkem	x	x	109	162	94	53 540	15 860	4 121	11 331	37 680	32 272	1 170
Bohumilice	656	1352	1	1	1	342	196	104	77	146	82	8
Borová Lada	895	1790	8	8	8	6 894	1 026	9	1 012	5 868	5 146	399
Bošice	588	1315	4	6	3	834	492	173	297	342	235	3
Buk	826	1400	3	4	3	2 579	603	123	473	1 976	1 846	7
Čkyně	523	1243	7	7	6	2 068	1 252	593	608	816	570	18
Horní Vltavice	805	1359	6	7	6	5 880	917	5	910	4 963	4 605	83
Kubova Huť	960	1728	1	1	1	141	33	1	31	107	72	0
Kvilda	1 062	1345	5	5	2	4 519	342	-	342	4 177	3 794	280
Lčovice	566	1321	1	2	1	577	290	170	111	286	226	6
Nicov	896	1296	4	5	4	1 377	349	68	280	1 028	904	2
Nové Hutě	1 025	1840	1	1	1	2 324	505	1	503	1 819	1 615	81
Stachy	738	1578	3	15	3	2 817	1 131	344	757	1 686	1 426	13
Strážný (městys)	834	1359	4	10	8	4 965	853	1	849	4 113	3 201	159
Svatá Maří	765	1352	6	6	4	1 271	690	409	264	581	459	7
Šumavské Hoštice	763	1352	4	4	3	836	551	110	431	285	213	11
Vacov	732	1352	14	20	12	3 521	1 674	667	934	1 847	1 528	22
Vimperk	694	1264	22	43	16	8 004	2 647	533	2 043	5 357	4 445	50
Vrbice	747	1382	1	1	1	228	179	80	95	49	32	1
Zálezly	565	1370	4	4	2	931	553	234	293	378	298	2
Zdíkov	732	1318	9	11	8	3 191	1 449	463	928	1 742	1 485	17
Žárovná	725	1394	1	1	1	242	129	31	92	113	92	1

Zdroj: ČSÚ

Počet obyvatel, věková struktura obyvatelstva, průměrná věk podíl nezaměstnaných osob

Tabulka 3 Počet obyvatel, věková struktura obyvatelstva, průměrná věk podíl nezaměstnaných osob k 31. 12. 2021

Název obce	Počet obyvatel										Průměrný věk	Podíl nezaměstnaných osob
	celkem	0 – 14 let			15 – 64 let			65 a více let				
		celkem	muži	ženy	celkem	muži	ženy	celkem	muži	ženy		
Jihočeský kraj celkem	652303	104421	53545	50876	409223	207486	201737	138659	60321	78338	43,1	
SO ORP Vimperk celkem	17 471	2 733	1 406	1 327	10 949	5 586	5 363	3 789	1 692	2 097	43,4	3,2
Bohumilice	332	57	31	26	215	115	100	60	22	38	41,4	2,8
Borová Lada	287	56	26	30	175	91	84	56	28	28	41,7	2,4
Bošice	361	68	41	27	220	119	101	73	38	35	41,6	0,9
Buk	318	62	32	30	199	106	93	57	25	32	40,7	5,8
Čkyně	1 568	239	120	119	990	490	500	339	151	188	43,5	2,1
Horní Vltavice	354	44	20	24	234	119	115	76	33	43	44,4	6,3
Kubova Huť	95	13	8	5	65	36	29	17	7	10	44,6	3,2
Kvilda	133	10	7	3	88	52	36	35	17	18	49,6	1,2
Lčovice	140	22	11	11	88	40	48	30	15	15	43,8	3,3
Nicov	90	15	9	6	57	34	23	18	6	12	40,4	3,6
Nové Hutě	111	23	10	13	71	37	34	17	6	11	42,5	12,5
Stachy	1 135	157	82	75	693	368	325	285	128	157	45,4	3,2
Strážný (městys)	407	66	37	29	294	143	151	47	24	23	39,4	4,0
Svatá Máří	607	89	50	39	403	209	194	115	54	61	42,3	1,7
Šumavské Hoštice	418	75	43	32	257	139	118	86	42	44	41,7	4,2
Vacov	1 442	224	130	94	831	439	392	387	170	217	45,4	2,5
Vimperk	7 347	1 138	561	577	4 661	2 343	2 318	1 548	683	865	43,3	3,4
Vrbice	65	10	6	4	42	21	21	13	6	7	44,8	-
Zálezly	355	65	31	34	205	102	103	85	43	42	43,1	0,5
Zdítov	1 790	282	143	139	1 080	541	539	428	189	239	43,9	4,0
Žárovná	116	18	8	10	81	42	39	17	5	12	41,3	7,5

Zdroj: ČSÚ

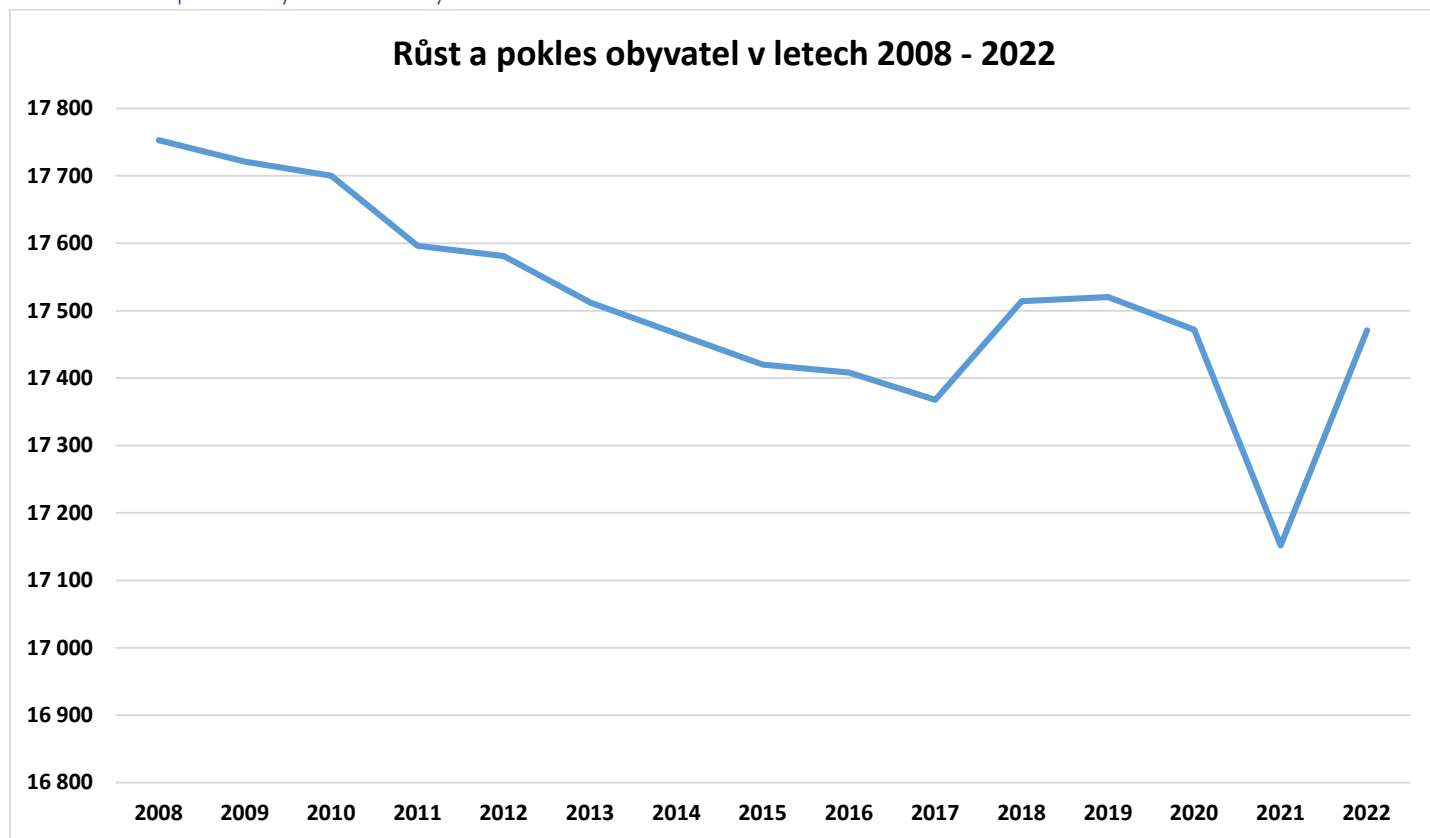
V centru regionu, ve městě Vimperk, žije 42,50 % všech obyvatel regionu, v menších centrech – Zdíkov, Vacov, Čkyně žije téměř 27,51 % obyvatel. Ve zbývajících 17 obcích žije pouze o málo více než čtvrtina z celkového počtu obyvatel regionu. Vimperk jsou tak přirozeným střediskem zájmového území ORP Vimperk. Sídli v něm většina institucí. Je také střediskem průmyslu a služeb.

V So ORP Vimperk se nachází celkem 21 obcí, z nichž 15 obcí má do 500 obyvatel, 1 obec do 999, 4 obce do 4999 obyvatel a jedna obec má více jak 5000 obyvatel (Vimperk). Stejně jako v celém Jihočeském kraji dominují zde obce s menším počtem obyvatel do 500.

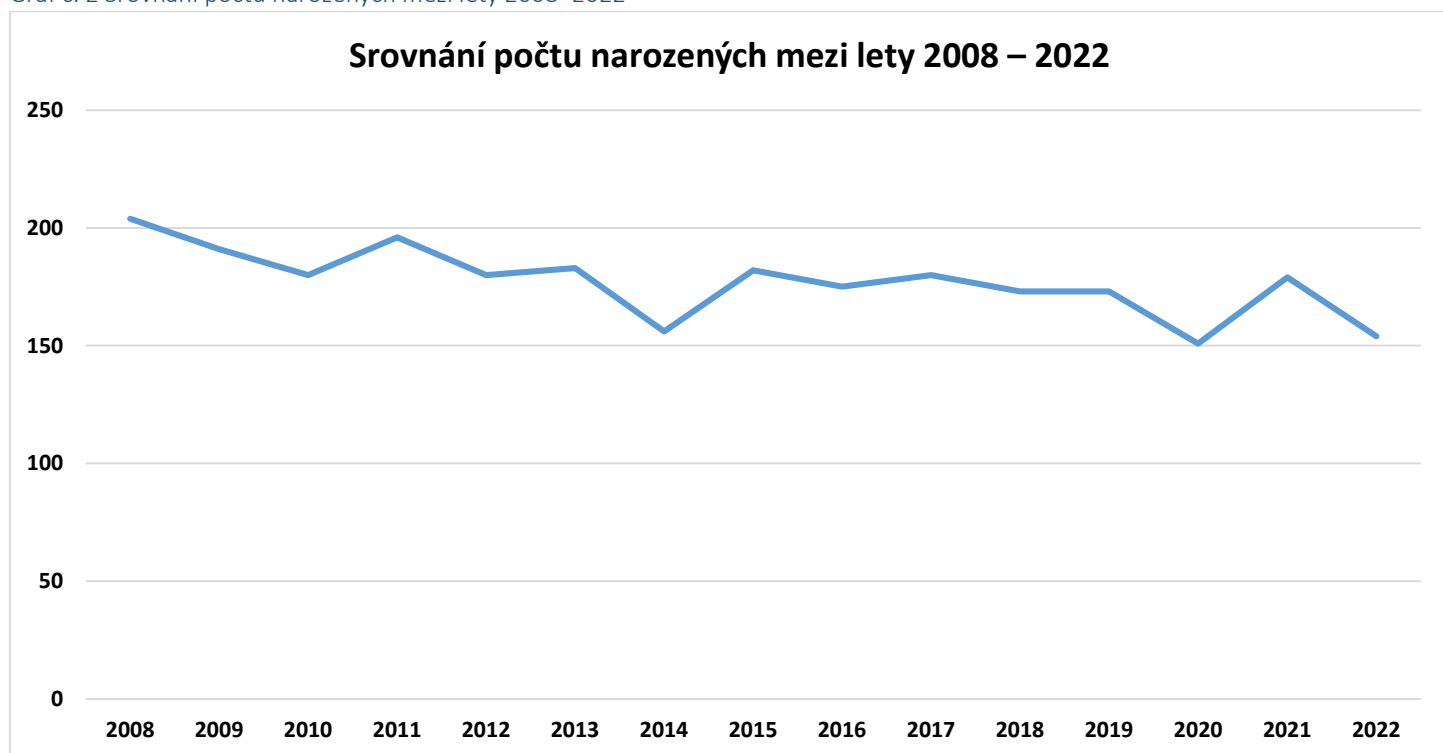
Grafické znázornění vývoje počtu obyvatel a věkové struktury

Následující graf č. 1 a 2 znázorňují růst a pokles obyvatel v letech 2008–2022 a počet narozených dětí v tímž období.

Graf č. 1 Růst a pokles obyvatel mezi lety 2008–2022

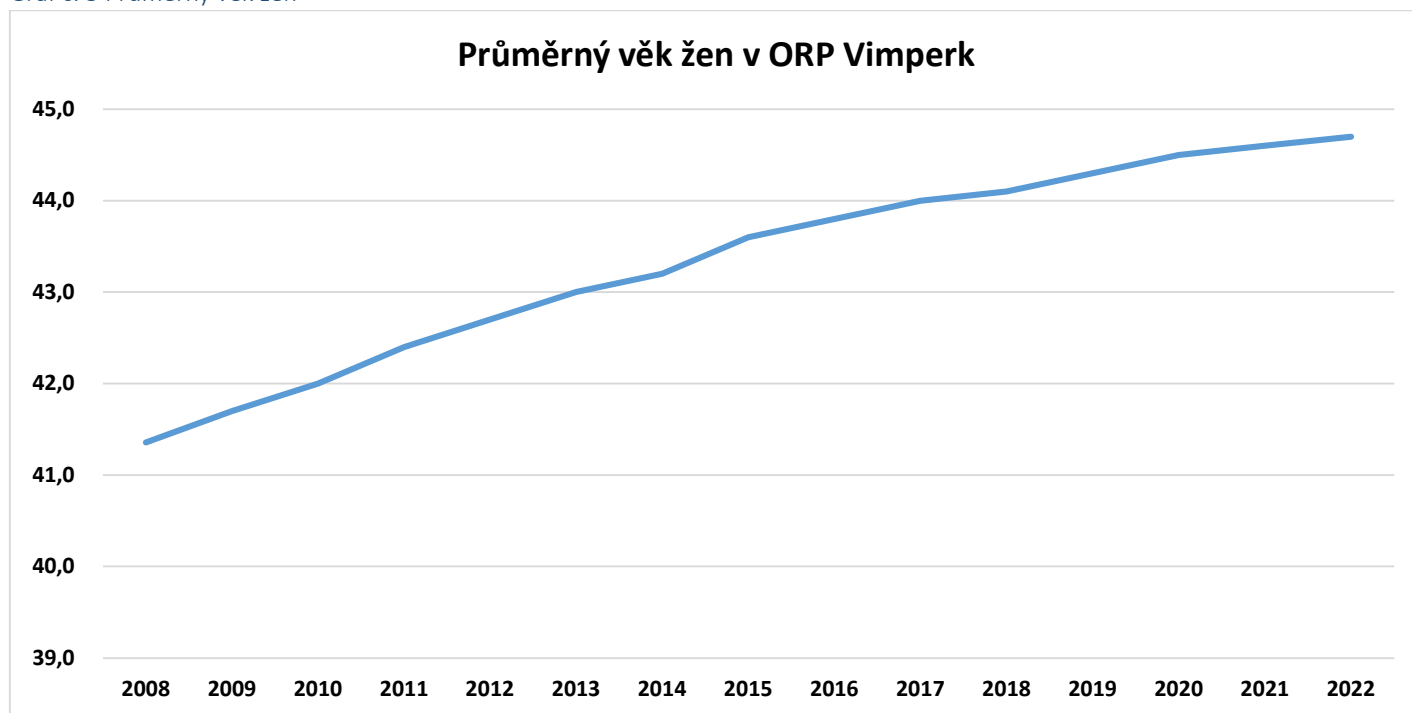


Graf č. 2 Srovnání počtu narozených mezi lety 2008–2022

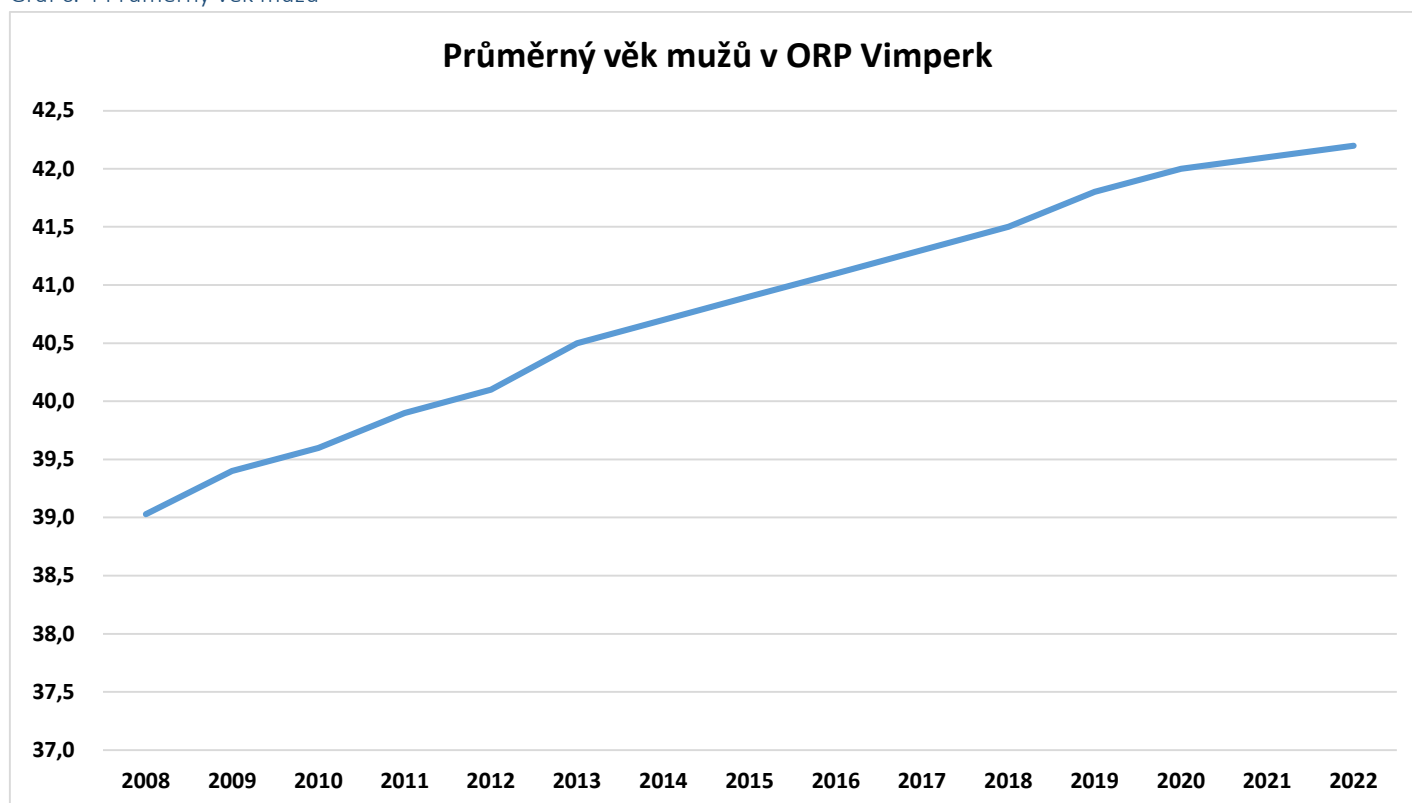


Dále můžeme zjistit z grafů č. 3 a 4, že stejně jako v celé České republice tak i v ORP Vimperk zaznamenáváme stárnutí populace. U žen průměrný věk vzrostl o cca 4,5 roku a u mužů o cca 3 roky.

Graf č. 3 Průměrný věk žen



Graf č. 4 Průměrný věk mužů



DOPRAVA

Silniční doprava

Silniční síť na Vimpersku je poměrně hustá. Od krajského města České Budějovice jsou obce Vimperska vzdáleny od 52,0km (Žárovná) do 82,5km (Kvilda). Vzdálenost obcí od obce s rozšířenou působností (Vimperk) se pohybují od 6,2 km (Svatá Máří) do 22,4 km (Kvilda). Nejvýznamnější komunikace je ve směru sever-jih silnice I. třídy č. 4, která je v části úseku u Mirotic vybudována jako rychlostní silnice. Silnice č. 4 spojuje region směrem na sever s hlavním městem Prahou a vede přes Vimperk až ke státní hranici s Německem.

Železniční doprava

Tratě vedoucí v ORP Vimperk

V ORP Vimperk vede trať č 198, která více jak polovinu své délky sleduje údolí říčky Volyňky. Je to jednokolejná regionální trať.

- 198 Strakonice – Vimperk – Volary

Vzdálenost obcí ORP Vimperk od krajského města České Budějovice a od města Vimperk

Tabulka 4 Vzdálenost obcí ORP Vimperk od krajského města České Budějovice a od města Vimperk

Název obce	Vzdálenost od krajského města (České Budějovice) v km	Vzdálenost od obce s rozšířenou působností (Vimperk) v km
Bohumilice	62,0	7,6
Borová Lada	73,6	13,6
Bošice	57,7	10,4
Buk	56,6	6,3
Čkyně	60,2	9,6
Horní Vltavice	72,3	13
Kubova Huť	70,7	9,5
Kvilda	82,5	22,4
Lčovice	56,6	11,7
Nícov	77,5	18
Nové Hutě	73,1	13
Stachy	73,6	14,1
Strážný (městys)	72,7	21,2
Svatá Máří	59,0	6,2
Šumavské Hoštice	53,9	7,4
Vacov	69,9	17,3
Vimperk	61,2	X
Vrbice	70,2	18,5
Zálezly	53,1	15,3
Zdítov	68,8	9,4
Žárovná	52,0	10

Zdroj: ČSÚ

Vzdálenost obcí od obce s rozšířenou působností (Vimperk) je v rozmezí od 6,2 km (Svatá Máří) do 22,4 (Kvilda). Vzdálenost od krajského města (České Budějovice) se pohybuje v rozmezí od 52,0 (Žárovná) do 82,5km (Kvilda).

OBČANSKÁ VYBAVENOST

Následující tabulkový přehled obsahuje informace o vybavenosti ORP Vimperk, co se týká vybavenosti kulturními zařízeními, zařízeními pro sport, volný čas, školkami a školami a technická vybavenost (1=ano 0=ne).

Tabulka 5 Občanská vybavenost ORP Vimperk k 31. 12. 2021

Název obce	Vodovod	Kanalizace s ČOV	Kanalizace bez ČOV	Plynofikace	Dům s pečovatelskou službou	Kulturní dům	Kino	Hřiště	Dětské hřiště	Koupaliště	Tělocvična (sportovní hala)
Bohumilice	1	1	1	1	0	0	0	1	0	1	0
Borová Lada	1	1	1	0	0	0	0	1	1	0	0
Bošice	1	0	1	0	0	1	0	1	1	0	0
Buk	1	1	1	0	0	1	0	1	1	0	0
Čkyně	1	1	1	1	1	1	0	1	1	0	1
Horní Vltavice	1	1	1	0	1	0	0	1	1	0	0
Kubova Huť	1	1	1	0	0	0	0	1	1	0	0
Kvilda	1	1	1	0	0	0	0	1	0	0	0
Lčovice	1	0	1	1	0	0	0	0	0	0	1
Nicov	1	0	0	0	0	1	0	1	1	0	0
Nové Hutě	1	0	1	0	0	0	0	0	1	0	0
Stachy	1	1	1	0	0	0	0	1	1	0	1
Strážný (městys)	1	1	1	1	0	0	0	1	1	0	0
Svatá Maří	1	1	1	0	0	1	0	1	1	0	0
Šumavské Hoštice	1	1	1	1	0	1	0	1	1	0	0
Vacov	1	1	1	0	1	1	0	1	1	1	1
Vimperk	1	1	1	1	1	1	1	1	1	1	1
Vrbice	1	0	0	0	0	0	0	0	0	0	0
Zálezly	1	1	1	1	0	1	0	1	1	0	0
Zdítkov	1	1	1	0	0	0	1	1	1	0	1
Žárovná	1	0	0	0	0	1	0	0	1	1	0

Zdroj: ČSÚ

POSKYTOVATELÉ SOCIÁLNÍCH SLUŽEB

Tabulka 6 Přehled registrovaných poskytovatelů sociálních služeb v ORP Vimperk se sídlem na území ORP Vimperk k 31. 12. 2023

Název služby – Název zařízení	Adresa	Poskytovatel
Domov pro seniory – Domov seniorů Vimperk	Pivovarská 158/26 Vimperk II, 385 01 Vimperk	BH Nemocnice Vimperk a.s.
Domov pro seniory – Domov pro seniory Stachy – Kůsov	Stachy – Kůsov 1, 384 73 Stachy	Domov pro seniory Stachy – Kůsov
Domov pro seniory – Senior Sídencz	Řasnice 1, 384 43 Strážný	Marie Sporková
Domov pro seniory – Dům klidného stáří	Pravětín 23, 385 01 Vimperk	Charita Prachatice – Vimperk
Odborné sociální poradenství – Občanská poradna Prachatice, detašované pracoviště Vimperk	Nad Stadionem 195, Vimperk II, 385 01 Vimperk	KreBul o.p.s.
Sociální aktivizační služby pro rodiny s dětmi – Služba pro rodiny s dětmi	Krátká 125/18, Vimperk II, 385 01 Vimperk	Charita Prachatice – Vimperk
Sociálně terapeutické dílny – Spolek Slunečnice	1 máje 74, Vimperk II, 385 01 Vimperk	Spolek Slunečnice
Sociální lůžka při zdravotnickém zařízení	Pivovarská 158/26, Vimperk II, 385 01 Vimperk	BH Nemocnice Vimperk a.s.
Domovy pro osoby se zdravotním postižením – Domov Vimperk	Pivovarská 158/26, Vimperk II, 385 01 Vimperk	BH Nemocnice Vimperk a.s.
Domov pro osoby se zdravotním postižením – Domeček	Javorník 74, Vacov 384 73, Stachy	Sociální pohoda o.p.s.
Pečovatelská služba Charity Prachatice – Vimperk	Krátká 125/18, Vimperk II, 385 01 Vimperk	Charita Prachatice – Vimperk
Krizová pomoc - Nexus	Krátká 125/18, Vimperk II, 385 01 Vimperk	Charita Prachatice – Vimperk

Zdroj: <http://iregistr.mpsv.cz>

PODNIKATELSKÉ SUBJEKTY

Tabulka 7 Podnikatelské subjekty ORP Vimperk k 31. 12. 2021

Název obce	Vzdálenost od krajského města v km	Vzdálenost od obce s rozšířenou působností v km	Podnikatelské subjekty								
			celkem	podle ekonomické činnosti				podle právní formy			
				zeměděl., lesnictví, rybářství	průmysl	stavebnictví	obchod, ubytování, stravování a pohostinství	fyzické osoby	z toho: živnostníci	právníkové osoby	z toho: obchodní spol.
SO ORP Vimperk celkem	x	x	4 703	532	561	677	1 208	3 811	3 383	892	396
v tom obce:											
Bohumilice	62,0	7,6	73	8	10	14	14	51	43	22	14
Borová Lada	73,6	13,6	93	23	7	7	28	77	71	16	6
Bošice	57,7	10,4	87	19	13	18	18	78	65	9	4
Buk	56,6	6,3	61	16	11	11	10	46	35	15	8
Čkyně	60,2	9,6	417	42	57	56	111	339	300	78	38
Horní Vltavice	72,3	13,0	97	24	4	10	22	73	61	24	5
Kubova Huť	70,7	9,5	46	7	3	2	16	31	27	15	7
Kvilda	82,5	22,4	81	11	8	3	24	52	43	29	14
Lčovice	56,6	11,7	55	5	7	14	9	41	36	14	6
Nicov	77,5	18,0	29	5	4	4	8	21	17	8	3
Nové Hutě	73,1	13,0	48	7	1	-	31	36	34	12	6
Stachy	73,6	14,1	333	48	38	42	85	272	220	61	26

Strážný (městys)	72,7	21,2	147	17	5	5	79	124	113	23	11
Svatá Maří	59,0	6,2	165	19	21	48	36	149	130	16	7
Šumavské Hoštice	53,9	7,4	92	23	11	13	13	78	56	14	5
Vacov	69,9	17,3	377	43	51	47	91	296	247	81	28
Vimperk	61,2	x	1 914	146	231	290	466	1 550	1 438	364	167
Vrbice	70,2	18,5	27	3	8	3	6	20	19	7	6
Zálezly	53,1	15,3	82	14	15	22	16	75	63	7	1
Zdítov	68,8	9,4	448	45	52	64	118	373	345	75	34
Žárovná	52,0	10,0	31	7	4	4	7	29	20	2	-

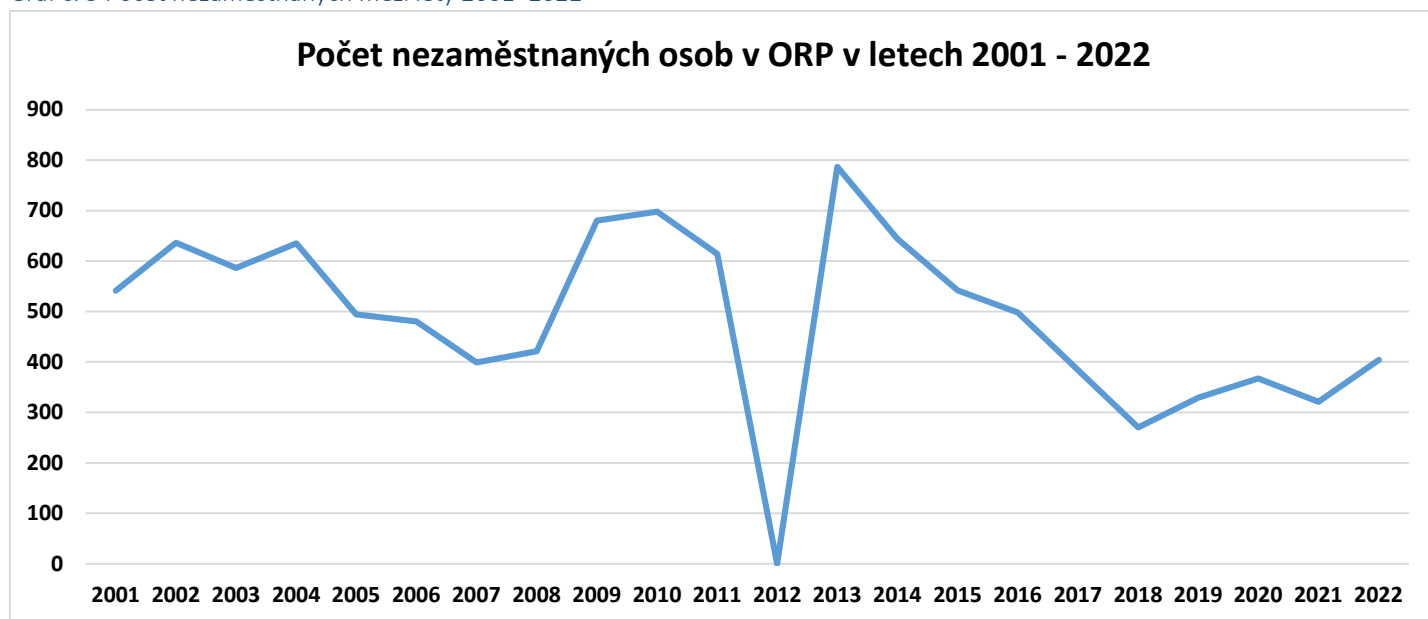
Zdroj: ČSÚ

NEZAMĚSTNANOST

Tabulka č. 8 Evidování uchazeči o zaměstnání

rok	Počet evidovaných uchazečů o zaměstnání
2001	541
2002	636
2003	586
2004	635
2005	494
2006	480
2007	399
2008	421
2009	680
2010	698
2011	614
2012	Data nejsou k dispozici
2013	787
2014	644
2015	542
2016	498
2017	384
2018	270
2019	329
2020	367
2021	321
2022	404

Graf č. 5 Počet nezaměstnaných mezi lety 2001–2022



Zdroj: ČSÚ

Z grafu č. 5 můžeme zjistit, že počet nezaměstnaných osob od roku 2013 klesl. Celkově z tohoto období byl tento počet v roce 2017 nejnižší. Od roku 2018 nastal opět mírný vzrůst nezaměstnanosti. **(Data z let 2012 nejsou k dispozici).**

ŠKOLSTVÍ

Tabulka 9 Seznam škol v ORP Vimperk k 31. 12. 2023

Název školy	Obec	Typ školy
Střední škola Nerudova 267	Vimperk	Státní
Všeobecné a sportovní gymnázium	Vimperk	Státní
Střední škola a Základní škola	Vimperk	Státní
Základní škola Smetanova	Vimperk	Státní
Základní škola a Mateřská škola	Borová Lada	Státní
Základní škola a Mateřská škola	Horní Vltavice	Státní
Mateřská škola	Bohumilice	Státní
Základní škola Mateřská škola	Strážný	Státní
Základní škola a Mateřská škola	Zdíkov	Státní
Základní škola a Mateřská škola	Čkyně	Státní
Základní škola a Mateřská škola	Svatá Máří	Státní
Základní škola a Mateřská škola	Vacov	Státní
Základní škola praktická	Vimperk	Státní
Základní škola T. G. Masaryka	Vimperk	Státní
Základní škola a Mateřská škola	Šumavské Hoštice	Státní
Základní škola, Základní umělecká škola a Mateřská škola	Stachy	Státní
Mateřská škola Klostermannova	Vimperk	Státní
Mateřská škola 1 Máje	Vimperk	Státní

Zdroj: <http://www.seznamskol.eu>

Letecký snímek města Vimperk



Zdroj: Lucie Rambousková